

Chojnice, dnia 01.12.2011 r.

OPINIA Nr GE.6630.830.2011

w sprawie uzgodnienia usytuowania projektowanych sieci uzbrojenia terenu

Na zlecenie:

Inżynieria Środowiska
Andrzej Pióro
ul. Matejki 6a/3
89-650 Czersk
(inwestor lub jego upoważniony przedstawiciel)

z dnia: 28.11.2011 r.

znak : bez nr

dokonano uzgodnienia projektu :
Sieć wodociągowa z przyłączem wodociągowym w miejscowości Gotelp, na działkach nr: 116, 137/2, 145, 147/2, 148.

/Nazwa obiektu projektowanego/

Zespół Uzgadniania Dokumentacji Projektowej dla Powiatu w Chojnicach działając na podstawie zarządzenia Nr 25/2001 Starosty Powiatu Chojnickiego z dnia 05.09.2001r. postanawia:

- a) uzgodnić przedłożoną dokumentację.
- b) ~~nie uzgodnić przedłożonej dokumentacji.~~

Uwagi i zalecenia:

W dalszych opracowaniach dokumentacji należy uwzględnić następujące uwagi wniesione przez członków zespołu oraz konsultantów – przedstawicieli jednostek branżowych sieci uzbrojenia terenu – na zebraniu ZUDP w Chojnicach w dniu 01.12.2011 r. :

1. Proszę o dołączenie uzgodnień z Powiatowym Zarządem Dróg w Chojnicach oraz z ENEA Operator Sp. z o.o. Rejon Dystrybucji Chojnice.
2. Kable telekomunikacyjne w miejscach zbliżeń i skrzyżowań zabezpieczyć rurą dwudzielną typu AROT.

PRZEWODNICZĄCY
ZESPOŁU UZGADNIANIA DOKUMENTACJI
PROJEKTOWEJ W WYDZIALE
GEODEZJI
Andrzej Kaptur

/Pieczęć i podpis przewodniczącego zespołu/

Starostwo Powiatowe w Chojnicach

Wydział Geodezji i Nieruchomości, Zespół Uzgadniania Dokumentacji Projektowej

Na podstawie art. 28 ust.1 ustawy z dnia 17 maja 1989r. – Prawo geodezyjne i kartograficzne (Dz. U. z 2000r. Nr 100, poz. 1086 i Nr 120, poz. 1268) uzgodniono usytuowanie projektowanych sieci uzbrojenia :
Sieć wodociągowa z przyłączem wodociagowym w miejscowości Gotelp, na działkach nr: 116, 137/2, 145, 147/2, 148 (uwzględnić uwagi zawarte w opinii).

Uzgodnione usytuowanie sieci uzbrojenia terenu podlega wytyczeniu i geodezyjnej inwentaryzacji powykonawczej przez jednostki uprawnione do wykonywania prac geodezyjnych.

W razie niezgodności realizacji sieci uzbrojenia terenu z uzgodnionym projektem inwestor zobowiązany jest przedłożyć mapę z wynikami pomiarów powykonawczych właściwemu organowi administracji architektoniczno – budowlanej.

Uzgodnienie usytuowania projektowanych sieci uzbrojenia terenu zachowuje ważność przez okres 3 lat od dnia wydania opinii w sprawie uzgadniania usytuowania projektowanych sieci uzbrojenia terenu. Uzgodnienie traci ważność w przypadku, o którym mowa w § 13 rozporządzenia Ministra Rozwoju Regionalnego i Budownictwa z dnia 2 kwietnia 2001r. w sprawie geodezyjnej ewidencji sieci uzbrojenia terenu oraz zespołu uzgadniania dokumentacji projektowej (Dz.U.Nr 38, poz. 455).

GE.6630.830.2011

Chojnice, dnia 01.12.2011 r.

PRZEWODNICZĄCY
ZESPÓŁ UZGADNIANIA DOKUMENTACJI
PROJEKTOWEJ W WYDZIALE
GEODEZJI

Andrzej Kaptur

Łączy arkusz 1/2

Województwo: pomorskie
Powiat: chojnicki
Obręb: Gotelp

MAPA SYTUACYJNO - WYSOKOŚCIOWA

DO CELÓW PROJEKTOWYCH

SKALA 1:500

Gmina Czersk obręb Gotelp

ark. mapy zas. 334.214.254, 334.223.213, 334.232.052

układ 1965

ks. rob. 7436/2011 KERG. 1383/2011

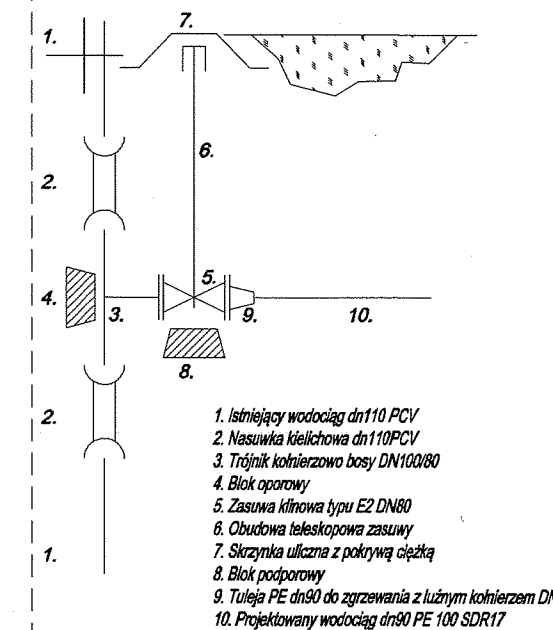
ark. 1/4

ark. 1/3

ark. 1/2

ark. 1/1

SCHEMAT MONTAŻOWY
węzeł W1



Niniejszym oświadczam, że projekt został sporządzony na bazie mapy do celów projektowych, która jest zgodna z oryginałem przyjętym do zasobów PODGiK w Chojnicach pod nr. KERG: 1383/2011.

mgr inż. Andrzej Pióro

30cm nad rurociągiem ułożyć metalizowaną taśmę ostrzegawczą barwy niebieskiej

Temat Sieć wodociągowa i przyłącze wodociagowe gm.Czersk, Gotelp, obr. Gotelp dz. 137/2, 116, 145, 148, 147/2.					Inżynieria Środowiska mgr inż. Andrzej Pióro 89-650 Czersk, Matejki 6a/3		
Tytuł rys. Projekt zagospodarowania terenu					Projektant: mgr inż. Andrzej Pióro (POM/0030/PWOS/005)	Podpis	
Godło:	Faza	Data	Skala	Nr rys.	arkusz	Opracował:	
1106G.sw	PB	24/11/2011	1:500	S1	1/1	tel. 608.55.69.44 52.52.22.508 andpioro@gmail.com	

Starostwo Powiatowe w Chojnicach
Wydział Geodezji i Nieruchomości, Zespół Uzgadniania Dokumentacji Projektowej

Na podstawie art. 28 ust.1 ustawy z dnia 17 maja 1989r. – Prawo geodezyjne i kartograficzne (Dz. U. z 2000r. Nr 100, poz. 1086 i Nr 120, poz. 1268) uzgodniono usytuowanie projektowanych sieci uzbrojenia :
Sieć wodociągowa z przyłączem wodociągowym w miejscowości Gotelp, na działkach nr: 116, 137/2, 145, 147/2, 148 (uwzględnić uwagi zawarte w opinii).

Uzgodnione usytuowanie sieci uzbrojenia terenu podlega wytyczeniu i geodezyjnej inwentaryzacji powykonawczej przez jednostki uprawnione do wykonywania prac geodezyjnych.
W razie niezgodności realizacji sieci uzbrojenia terenu z uzgodnionym projektem inwestor zobowiązany jest przedłożyć mapę z wynikami pomiarów powykonawczych właściwemu organowi administracji architektoniczno – budowlanej.

Uzgodnienie usytuowania projektowanych sieci uzbrojenia terenu zachowuje ważność przez okres 3 lat od dnia wydania opinii w sprawie uzgadniania usytuowania projektowanych sieci uzbrojenia terenu. Uzgodnienie traci ważność w przypadku, o którym mowa w § 13 rozporządzenia Ministra Rozwoju Regionalnego i Budownictwa z dnia 2 kwietnia 2001r. w sprawie geodezyjnej ewidencji sieci uzbrojenia terenu oraz zespołów uzgadniania dokumentacji projektowej (Dz.U.Nr 38, poz. 455).

GE.6630.830.2011

Chojnice, dnia 01.12.2011 r.

PRZEWODNICZĄCY
ZESPOŁU UZGADNIANIA DOKUMENTACJI
PROJEKTOWEJ W WYDZIALE
GEODEZJI

Andrzej Kaptur

Województwo: pomorskie
Powiat: chojnicki
Obręb: Gotelp

MAPA SYTUACYJNO - WYSOKOŚCIOWA

DO CELÓW PROJEKTOWYCH

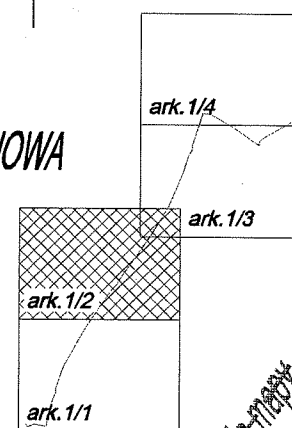
SKALA 1:500

Gmina Czersk obręb Gotelp

ark. mapy zas. 334.214.254, 334.223.213, 334.232.052

układ 1965

ks. rob. 7438/2011 KERG. 1383/2011



zawieszenie mapy

punkt osnowy geodezyjnej

145

6029981,48
3567942,38
W13 133,90
132,30
6029973,00
3567929,35
W12 133,50
131,90
6029965,36
3567920,53
W11 133,60
132,00

Niniejszym oświadczam, że projekt został sporządzony na bazie mapy do celów projektowych, która jest zgodna z oryginałem przyjętym do zasobów PODGiK w Chojnicach pod nr. KERG. 1383/2011.

mgr inż. Andrzej Pióro

30cm nad rurociągiem ułożyć metalizowaną taśmę ostrzegawczą barwy niebieskiej

Temat		Sieć wodociągowa i przyłącze wodociągowe gm.Czersk, Gotelp, obr. Gotelp dz. 137/2, 116, 145, 148, 147/2		Inżynieria Środowiska mgr inż. Andrzej Pióro 89-650 Czersk, Matejki 6a/3	
Tytuł rys.		Projekt zagospodarowania terenu		Projektant: mgr inż. Andrzej Pióro [POWI0330/PWOS06] uprawnienia budowlane do projektowania i kierowania robotami budowlanymi bez ograniczeń w specjalności instalacyjnej w zakresie sieci, instalacji i urządzeń ciepłotnych, wentylacyjnych, gazowych, wodociągowych i kanalizacyjnych	
Godło:	Faza	Data	Skala	Nr rys.	arkusz
1106G.sw	PB	24/11/2011	1:500	S1	1/2
Opracował:		Podpis		Podpis	
tel. 608.55.69.44 52.52.22.508 andpioro@gmail.com					

Starostwo Powiatowe w Chojnicach
Wydział Geodezji i Nieruchomości, Zespół Uzgadniania Dokumentacji Projektowej

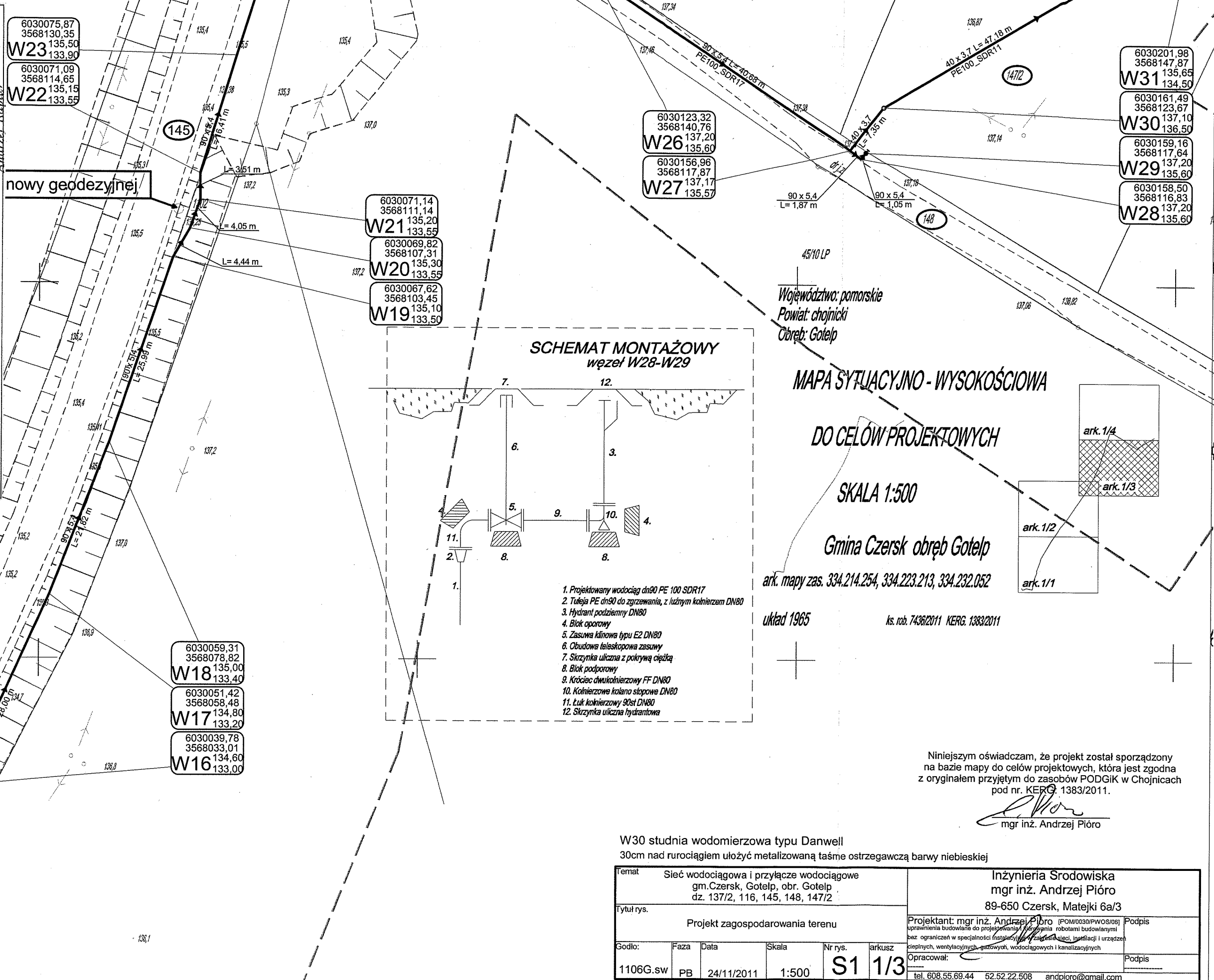
Na podstawie art. 28 ust. 1 ustawy z dnia 17 maja 1989r. – Prawo geodezyjne i kartograficzne (Dz. U. z 2000r. Nr 100, poz. 1086 i Nr 120, poz. 1268) uzgodniono usytuowanie projektowanych sieci uzbrojenia :
Sieć wodociągowa z przyłączem wodociągowym w miejscowości Gotelp, na działkach nr: 116, 137/2, 145, 147/2, 148 (uwzględnić uwagi zawarte w opinii).

Uzgodnione usytuowanie sieci uzbrojenia terenu podlega wytyczeniu i geodezyjnej inwentaryzacji powykonalawczej przez jednostki uprawnione do wykonywania prac geodezyjnych.
W razie niezgodności realizacji sieci uzbrojenia terenu z uzgodnionym projektem inwestor zobowiązany jest przedłożyć mapę z wynikami pomiarów powykonalawczych właściwemu organowi administracji architektoniczno – budowlanej.

Uzgodnienie usytuowania projektowanych sieci uzbrojenia terenu zachowuje ważność przez okres 3 lat od dnia wydania opinii w sprawie uzgadniania usytuowania projektowanych sieci uzbrojenia terenu. Uzgodnienie traci ważność w przypadku, o którym mowa w § 13 rozporządzenia Ministra Rozwoju Regionalnego i Budownictwa z dnia 2 kwietnia 2001r. w sprawie geodezyjnej ewidencji sieci uzbrojenia terenu oraz zespołów uzgadniania dokumentacji projektowej (Dz.U.Nr 38, poz. 455).

**PRZEWODNICZĄCY
ZESPOŁU UZGADNIANIA DOKUMENTACJI
PROJEKTOWEJ W WYDZIALE
GEODEZJI**

Andrzej Pióro
Chojnice, dnia 01.12.2011 r.



Starostwo Powiatowe w Chojnicach
Wydział Geodezji i Nieruchomości, Zespół Uzgadniania Dokumentacji Projektowej

Na podstawie art. 28 ust.1 ustawy z dnia 17 maja 1989r. – Prawo geodezyjne i kartograficzne (Dz. U. z 2000r. Nr 100, poz. 1086 i Nr 120, poz. 1268) uzgodniono usytuowanie projektowanych sieci uzbrojenia :
Sieć wodociągowa z przyłączem wodociągowym w miejscowości Gotelp, na działkach nr: 116, 137/2, 145, 147/2, 148 (uwzględnić uwagi zawarte w opinii).
Uzgodnione usytuowanie sieci uzbrojenia terenu podlega wytyczeniu i geodezyjnej inwentaryzacji powykonawczej przez jednostki uprawnione do wykonywania prac geodezyjnych.
W razie niezgodności realizacji sieci uzbrojenia terenu z uzgodnionym projektem inwestor zobowiązany jest przedłożyć mapę z wynikami pomiarów powykonawczych właściwemu organowi administracji architektoniczno – budowlanej.
Uzgodnienie usytuowania projektowanych sieci uzbrojenia terenu zachowuje ważność przez okres 3 lat od dnia wydania opinii w sprawie uzgadniania usytuowania projektowanych sieci uzbrojenia terenu. Uzgodnienie traci ważność w przypadku, o którym mowa w § 13 rozporządzenia Ministra Rozwoju Regionalnego i Budownictwa z dnia 2 kwietnia 2001r. w sprawie geodezyjnej ewidencji sieci uzbrojenia terenu oraz zespołów uzgadniania dokumentacji projektowej (Dz.U.Nr 38, poz. 455).
GE.6630.830.2011
Chojnice, dnia 01.12.2011 r.

PRZEWODNICZĄCY
ZESPOŁU UZGADNIANIA DOKUMENTACJI
PROJEKTOWEJ W WYDZIALE
GEODEZJI
Andrzej Kaptur

Województwo: pomorskie
Powiat: chojnicki
Obręb: Gotelp

MAPA SYTUACYJNO - WYSOKOŚCIOWA

DO CELÓW PROJEKTOWYCH

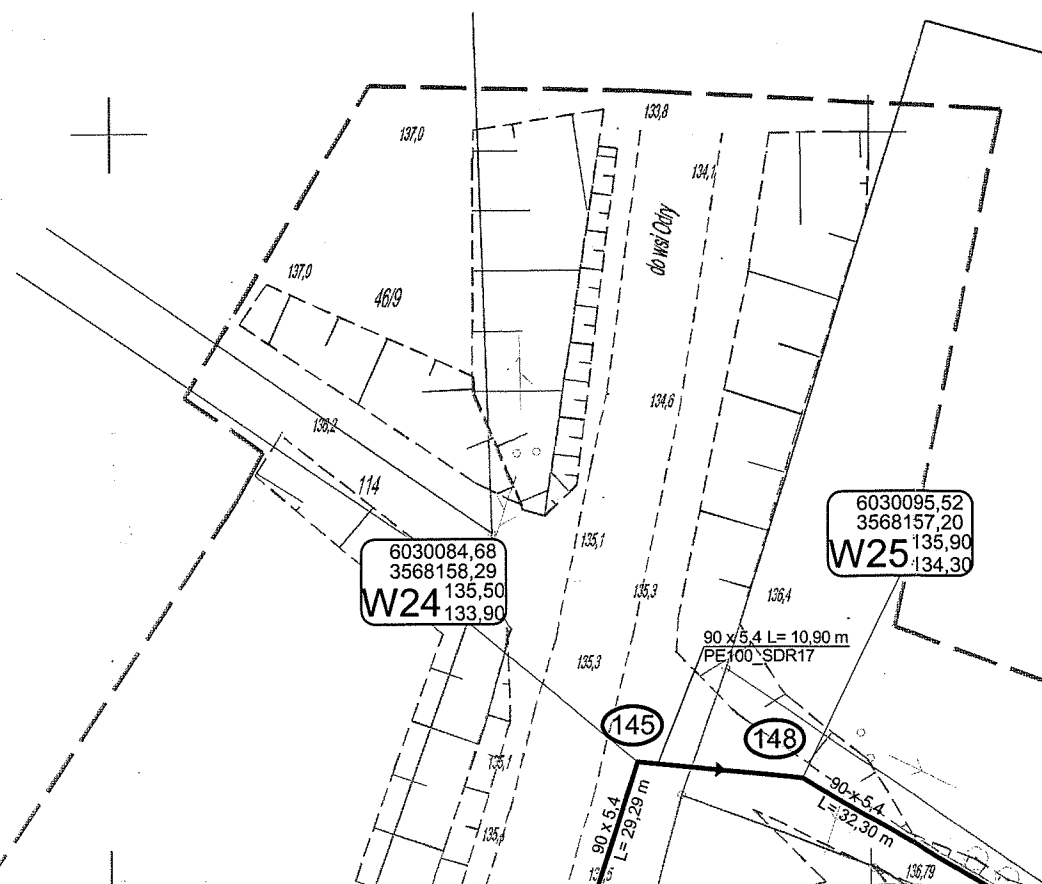
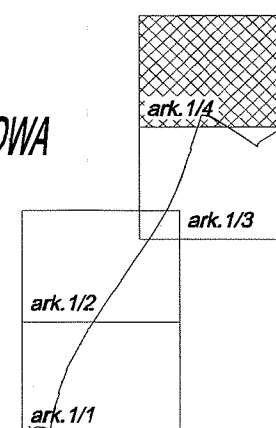
SKALA 1:500

Gmina Czersk obręb Gotelp

ark. mapy zas. 334.214.254, 334.223.213, 334.232.052

układ 1965

ls. rob. 7436/2011 KERG. 1383/2011



Niniejszym oświadczam, że projekt został sporządzony na bazie mapy do celów projektowych, która jest zgodna z oryginałem przyjętym do zasobów PODGIK w Chojnicach pod nr. KERG. 1383/2011.

mgr inż. Andrzej Pióro

30cm nad rurociągiem ułożyć metalizowaną taśmę ostrzegawczą barwy niebieskiej

Temat Sieć wodociągowa i przyłącze wodociągowe gm. Czersk, Gotelp, obr. Gotelp dz. 137/2, 116, 145, 148, 147/2				Inżynieria Środowiska mgr inż. Andrzej Pióro 89-650 Czersk, Matejki 6a/3			
Tytuł rys. Projekt zagospodarowania terenu				Projektant: mgr inż. Andrzej Pióro (POM/0030/PWOS/06) uprawnienia budowlane do projektowania i kierowania robotami budowlanymi bez ograniczeń w specjalności instalacyjnej w zakresie sieci, instalacji i urządzeń ciepłowniczych, wentylacyjnych, gazowych, wodociągowych i kanalizacyjnych			
Godło:	Faza	Data	Skala	Nr rys.	arkusz	Podpis	
1106G.SW	PB	24/11/2011	1:500	S1	1/4	Podpis	
Opracował:				Podpis			
tel. 608.55.69.44				52.52.22.508 andpioro@gmail.com			

Łączy arkusz 1/3